

Terres de l'Ebre

reserva de la biosfera costera



SERVICIOS AMBIENTALES

El medio marino de Terres de l'Ebre ofrece varios tipos de servicios ambientales vinculados mayoritariamente con la producción, la regulación y la cultura.

La función de producción incluye aquellos servicios que garantizan el abastecimiento de productos para la población tales como la producción pesquera y la acuicultura.

La función de regulación abarca el rol que ejerce el mar, la flora y la fauna para la regulación del clima y de los ecosistemas.

La función cultural se relaciona con el paisaje, las actividades de turismo y la divulgación y concienciación ambiental.

Servicios de abastecimiento

Acuicultura en las bahías del delta



Servicios de regulación

Plancton en el litoral norte de las Terres de l'Ebre



Servicios culturales

Actividades de divulgación ambiental en el norte de las Terres de l'Ebre



USOS Y ACTIVIDADES DEL ESPACIO COSTERO Y MARINO

Las actividades que se desarrollan en el espacio costero y marino de las Terres de l'Ebre son muy diversas y están estrechamente vinculadas a la variedad de paisajes que presenta.

El delta de l'Ebre supone un espacio clave para el desarrollo tanto de actividades vinculadas al sector primario, como de actividades vinculadas al ecoturismo. La acuicultura de las bahías, la pesca, el cultivo de arroz y la huerta son actividades de gran importancia para la economía local que dotan al territorio de unos productos agroalimentarios exquisitos. La gastronomía y las actividades ecoturísticas vinculadas al paisaje natural, que es cambiante según estaciones del año y que se configura por varios elementos de especial valor (como el río, el mar, las bahías, las playas, las dunas, las salinas, los bosques de ribera o las lagunas costeras), atraen tanto a locales como a visitantes.

El turismo de sol y playa está también presente en las calas solitarias que aparecen entre acantilados en el litoral norte, y en las playas espaciosas de arena fina y aguas poco profundas del litoral sur. Las actividades de senderismo a lo largo del sendero del Mediterráneo (GR-92), de cicloturismo o de turismo activo en el espacio marítimo (submarinismo, kayak, paddle-surf o vela) son también importantes desde el punto de vista turístico.

Industriales

Acuicultura en las bahías del delta de l'Ebre
Salinas de la Trinidad en la "punta de la Banyà"



Pesca

Pesca en la bahía a mano con flamencos de fondo
Vistas del pueblo pesquero de las Cases de Alcanar
Vistas del puerto pesquero de l'Ampolla



Recreativos

Kitesurfing en la bahía
Vela en el litoral de Sant Carles de la Ràpita
Buceo en el litoral de l'Ametlla de Mar



RETOS DE GESTIÓN

El cambio climático y la regulación del caudal del río a través de embalses generan un impacto directo en la morfología del delta de l'Ebre. El incremento de temperatura del agua en las bahías de El Fangar y de Els Alfacs perjudica la producción acuícola presente.

La regresión del delta, por la falta de aportación de sedimentos por parte del río y el incremento del nivel del mar por los fenómenos de deshielo de polos y aguas continentales, genera también un cambio en la morfología del delta que afecta directamente sobre la acuicultura (generando condiciones de anoxia en la bahía de El Fangar), sobre la agricultura del Delta (por la pérdida de superficie cosechable) y sobre las praderas submarinas (que se ven afectadas por cambios de dinámicas morfológicas).



Trabajos de restauración de la barra del Trabucador después del temporal Gloria



Vistas del pueblo pesquero de Les Cases d'Alcanar



Vista de una cala de l'Ametlla de Mar



Vista de flamencos y acuicultura en una bahía del delta de l'Ebre

Terres de l'Ebre

reserva de la biosfera costera



DATOS GENERALES

Fecha de declaración/ampliación	28 de mayo de 2013
Demarcación marina	Levantino-balear
Superficie total (datos oficiales candidatura/decenales)	368.196,40 ha
Zonificación	
Terrestre	287.579,19 ha
Marina	80.617,21 ha
Longitud de costa	215 km
Población (número de habitante y fuente)	171.519 (Idescat, 2020. Padrón municipal)

CARACTERÍSTICAS ECOLÓGICAS

Las Terres de l'Ebre se caracterizan por una costa de contrastes entre los paisajes de las llanuras litorales y los paisajes propios del delta de l'Ebre. Las llanuras litorales destacan por los acantilados bajos con presencia de calas originadas por la finalización de torrentes, algunas de las cuales presentan pequeños estanques o ambientes salobres. Mientras que el paisaje del delta se caracteriza por el predominio de arrozales y de una estructura agraria generada por canales, acequias, desagües y cordones. En el delta, los hábitats naturales con una elevada y singular biodiversidad se conservan bien entorno las lagunas y los extensos arenales y sistemas dunares, protegidos desde 1983 bajo la figura de Parque Natural.

A lo largo del litoral marino y en las bahías de Els Alfacs y de El Fangar, existen praderas de fanerógamas submarinas, predominantemente de Posidonia Oceanica.



Estrella de mar



HABITATS MARINOS

Aguas lagunares y de bahías cerradas



Bancos de arena cubiertos permanentemente por agua marina, poco profunda



Dunas



Praderas de Posidonia



Nacra
Pinna nobilis
En peligro de extinción



Tortuga boba
Caretta caretta
Vulnerable



Samaruc
Valencia hispanica
En peligro de extinción



Flamenco común
Phoenicopterus (ruber) roseus




ESPECIES DE INTERÉS

Delfín mular
Tursiops truncatus
Vulnerable




Delfín común mediterráneo
Delphinus delphis
Vulnerable



Gaviota Audouin
Larus audouinii
Vulnerable



Pardela balear
Puffinus mauretanicus
En peligro de extinción




Fartet
Aphanius iberus
En peligro de extinción



Acelga salada
Limonium vigoii
En peligro de extinción



Vistas de una cala de l'Ametlla de Mar



Vistas de un campo de arroz del delta de l'Ebre



Vistas de una bahía del delta de l'Ebre

